



Wanderwege

GOLFE DE SAINT-TROPEZ

Touristenkarte

Golfe de Saint-Tropez



2023 Zu Fuss, zu Pferde, mit dem Fahrrad, mit dem Auto

LEGENDE

Echelle : 3 km.

- Panorama
- Botanischer Garten
- Golf
- Museen

LEGENDEN

- Interkommunale und gekennzeichnete Wanderwege
- Geleerte Radwege
- Vale Verteil: Erdige Rad- und Wanderwege

Es gibt sehr viele weitere von den Gemeinden gekennzeichneten Wanderwege, die auf der Website visitgolfe.com aufgeführt sind.

Interkommunale Querfeldeinwege



- A Von 'La Garde-Freinet' nach 'Le Plan de la Tour' über 'La Mourre' Wälder, Steine und Menschen**
 6h15 - 19,5 km (Hinweg) - 410 m - 650 m
 Vom Tourismusbüro in 'La Garde-Freinet' aus folgen Sie der gelben Markierung in Richtung 'Plan de la Tour' / 'Le San Pierre'.
- B Von 'La Garde-Freinet' nach 'Grimaud' über 'La Roche Percée' Von 'La Gard' nach 'Grimaud' über 'La Roque Troucada'**
 2h30 - 10 km (Hinweg) - 340 m - 287 m
 Folgen Sie ab dem Tourismusbüro von 'La Garde-Freinet' der gelben Markierung in Richtung 'Grimaud'.
- C Von 'La Garde-Freinet' nach 'Grimaud' über 'Les Vernades' Die Weiter im Wald**
 1h10 - 16,5 km (Hinweg) - 410 m - 675 m
 Vom Tourismusbüro in 'La Garde-Freinet' aus folgen Sie der gelben Markierung in Richtung 'La Mourre' und dann der Markierung in Richtung 'Grimaud'.
- D Von 'Grimaud' nach 'Cogolin' über 'La Repare' oder 'La Fons Couverte' Die Wanderwege zwischen Grimaud und Cogolin**
 2h - 8 km (rundweg) - 115 m - 40 m
 Teilweise asphaltierter Weg, der das ganze Jahr über begehbar ist.
- E Von 'La Mole' nach 'Cogolin' und an die Kapelle Sainte Magdeleine vorbei Auf den Spuren vom alten Dorf 'La Mole'**
 4h25 - 15,8 km (Hinweg) - 247 m - 454 m
 Asphaltierter Weg in der Ebene von Cogolin.
- F Von 'La Mole' nach 'Cogolin' über 'La Patronne' und 'La Val d'Aslier' In der Frische einer grünen Landschaft: Das Tal von 'La Mole'**
 3h10 - 12,1 km (Hinweg) - 40 m - 97 m
 Vom Tourismusbüro in 'La Mole' aus wandern Sie in Richtung 'Le Rayol Canadel sur Mer'.
- G Von Cogolin nach 'La Croix Valmer' über 'Les Ajusts' Au cœur de la plaine de la Giscle**
 2h30 - 9,5 km - 125 m - 190 m
 Vom Tourismusbüro in Cogolin aus wandern Sie in Richtung 'Saint-Tropez / La Croix Valmer'.

Die Wanderwege der Gemeinde sind ideal, um die Bucht von Saint Tropez zu entdecken

La Garde-Freinet

Das Dorf, das wie eine Insel im Wald liegt, ist ein idealer Ausgangspunkt für Wanderungen in der Natur.

La Garde-Freinet ist das Wanderland par excellence und bietet ein besonders reichhaltiges Angebot an herrlichen Wanderungen.

Wichtige Informationen: Die Wanderwege sind ausschließlich für Wanderer markiert worden. Die Angaben zu Dauer und Schwierigkeitsgrad beziehen sich ausschließlich auf Wanderungen und nicht auf Mountainbike- oder Radelwege, die schwieriger sein können.

- 1 bis 8 Rundwege:** Markierung der Wanderwege mit Pfeilen und Schildern im Dorf.
- 1 La Croix et le Fort**
 1h 30 - 3 km - 461 m - 100 m - Zu Fuss
 Ausgangspunkt: Parkplatz La Planette. Dieser Wanderweg führt zum Fort-Freinet, einem geschichtsträchtigen Ort.
- 2 Saint-Clement**
 1h 20 - 4 km - 267 m - 150 m
 Gemütliche Familienausflug, Mittelschwere Kapelle, die in den sechziger Jahren durch den Bildhauer Di Terno restauriert wurde und dem Schutzheiligen von La Garde-Freinet geweiht ist.
- 3 Notre Dame de Mirmer**
 3h 00 - 9,7 km - 406 m - 50 m
 Diese mittelalterliche Wallfahrtskapelle (am 8. September geöffnet) bietet ein atemberaubend schönes Panorama über den Golf von Saint Tropez und das Maurengelände.
- 4 Peyragos**
 1h 30 - 4,5 km - 452 m - 100 m
 In diesen Ekkaskationswäldern gibt es wunderbares Unterholz. Teile Ausblicke auf die Ebene von Saint Clément und die Kapelle Notre Dame de Mirmer.
- 5 Les Roches Blanches**
 3-4 h 00 - 5,8-8 km - 637 m - 300 m
 Wunderschöne Ausblicke und Weg von hohem geologischem Interesse.
- 6 Les Homeaux du Sud**
 5h 00 - 16 km - 515 m - 162 m
 Dieser Weg durchquert interessante Weiler, bietet schöne Ausblicke auf unberührte Natur.
- 7 La Mourre, la Nible et les Maxims**
 5-6 h 00 - 19,5 km - 1480 m
 Start: Parkplatz des Telles. Das Maurengelände, gänzlich und hautnah; diese Wanderung führt vom Dorf zur Ebene der Mauren und richtet sich an erfränte Wanderer.

Legende

Dauer: Die angegebenen Gehzeiten sind reine Wanderzeiten ohne Pausen und Stopps

Skala der Schwierigkeitsgrade:

- Für alle Wanderer geeignet
- Überwiegend steiler Wanderwege
- Schwierige und technische Passagen auf der Wegführung

Markierung:

- Höhe
- Höhenunterschied
- Weg zugänglich: zu Pferd und/oder auf steilem Anstieg
- Parkplatz

Die Wanderwege führen über erdigen Boden, geteerte Strassen und Küstenwanderwege. Die Markierung finden Sie auf Masten, in Form von Pfeilen oder als Bodenmarkierung.

Grimaud

Sei es unten am blauen Meer oder oben zwischen jahrhundertalten Steinen: hier ist alles tiefes Empfinden, Harmonie, Vollkommenheit.

- 8 Las Cabrettes**
 3-4 h 00 - 10,5 km - 375 m - 250 m
 Mil dem Auto bis zum hameau de la Mourre über die RD 75 und RD 74. Vom Ortseingang aus geht es zu Fuss weiter.
- 9 La rucher de Blay et le moulin à eau de Blanche**
 1-2 h 00 - 4 km - 180 m - 170 m
 Start: Parkplatz St. Joseph, ausgeschildert bis zur Mühle von Blanche (19. Jahrhundert).
- 10 Le Moulin de l'Adrech**
 1h 00 - 3 km - 400 m - 100 m
 Sie starten am Tourismusbüro und gehen dann beim Dorfzugang in Richtung Grimaud weiter.
- 11 La Boume des Maures**
 1h30 - 1 km - 400 m - 110 m
 Im Richtung La Garde-Freinet: 1h 30 - 4,5 km - 321 m - 170 m
- 12 Le moulin et le Plan de la Tour**
 2h 00 - 6 km - 400 m - 100 m
- 13 Le moulin et le Plan de la Tour**
 2h 00 - 6 km - 400 m - 100 m
- 14 Rundweg mit Botanik**
 15 min - 1 km - 150 m - 100 m
- 15 Entdeckungspfad: Die traditionellen Aktivitäten in dem Tal der Mole**
 2h 00 - 6 km - 400 m - 100 m
- 16 Weg von Castellane**
 45 min - 3 km - 45 m - 80 m
- 17 bis 19 Drei Rundwege**
 50 min - 2,7 km - 93 m
- 18 Rundweg von Pierredon**
 50 min - 2,7 km - 93 m
- 19 Rundweg La Calade**
 1h 20 - 4,2 km - 100 m
- 20 Weg Grimaud/Port Grimaud**
 1h 30 - 6,1 km - 60 m
- 21 Weg Le Peyron Rundweg**
 40 min - 2,7 km - 0 m

Vier verschiedene Wegbeschreibungen, um die Bucht von Saint Tropez mit dem Auto zu erkunden

Blau wie das Meer

Streckenlänge: 50 km

Von den Höhen des Vorgebirges durch charmante Dörfer und Gassen zu den berühmten Sandstränden der Halbinsel von Saint Tropez.

Starten Sie vom Kessel Ja Fouc' auf der RD 569 Richtung La Croix Valmer, nach ca. 4 km nach links Richtung Gassin abbiegen; von dort Richtung Ramatuelle, bei den Windmühlen von Palles, die 2002 renoviert wurden, haben Sie eine herrliche Aussicht; Besichtigung: Asklarith, Imfremoneuxkessam; Fahren Sie weiter bis Ramatuelle, von dort am Ortsausgang nach rechts Richtung 'Plages' Strände fahren Sie über die Strasse nach Bonne Terrasse bis zum Leuchtturm von Camarat (nicht zu besichtigen); nach Besichtigung des Leuchtturms zurück auf die 'route des plages' RD83 Richtung Saint-Tropez; Sie haben von dieser Strasse aus mehrere Möglichkeiten, zu den verschiedenen Stränden von Pampelonne zu gelangen.

Auf den Spuren der Sagenfigur des 'Maurin des Maures'

Streckenlänge: 95 km

Alle Geheimnisse des Maurengeländes, die Geschichte seiner Kunsthandwerker, die Köstlichkeiten eines echten, auf traditionelle Art zubereiteten Maurenmenü, entüllen sich, wenn Sie den Spuren des 'Maurin', einer Sagenfigur aus dem Maurengelände, folgen.

Die Schönheiten der Natur

Streckenlänge: 52 km (72 km)

Vom Tal der Mole und dem Staudamm bis zur Orientierungstafel am Col du Canadel, vom Jardin des Méditerranées bis zur Baie de Cavalaire / La Croix Valmer überall genießen Sie einen herrlichen Blick.

Auf der Suche nach dem Ursprünglichen

Streckenlänge: 40 km

Vom Himmelblau des Mittelmeers bis zu den roten Weinbergen des Maurengeländes, bietet Ihnen diese Rundreise die ganze Farbvielfalt unserer Region.

WAS SIE SICH UNBEDINGT ANSEHEN SOLLTEN
Gassin (Orientierungstafel) - Ramatuelle (Mühlen von Palles, Kirche, Chartruse de la Verne) - La Garde-Freinet (die Reste der Festung, Museum, Dorf) - Grimaud (Burg, Mühle, Dorf, Heimatmuseum)

Asphaltierte Fahrradwege



- Cavalaire-Gassin** 13,6 km. Start: Kreuzung Route du Dattier und RD 98, 2 km vor Cavalaire von Le Lavandou aus kommend.
- Sainte-Maxime (meer) -> Sainte-Maxime (Complexe sportif les Bosquettes)** 3,6 km. Start: RD 98 an der Kreuzung in Richtung La Mole, den Schildern bis zur Complexe sportif les Bosquettes folgen.

Cogolin

Mitten im Herzen des Golfs von St-Tropez lebt dieses Dorf mit seiner handwerklichen und kulturellen Geschichte im Rhythmus der 4 Jahreszeiten; der belebte Yachthafen ist nur 6km entfernt.

- 14 Rundweg mit Botanik**
 15 min - 1 km - 150 m - 100 m
- 15 Entdeckungspfad: Die traditionellen Aktivitäten in dem Tal der Mole**
 2h 00 - 6 km - 400 m - 100 m
- 16 Weg von Castellane**
 45 min - 3 km - 45 m - 80 m
- 17 bis 19 Drei Rundwege**
 50 min - 2,7 km - 93 m
- 18 Rundweg von Pierredon**
 50 min - 2,7 km - 93 m
- 19 Rundweg La Calade**
 1h 20 - 4,2 km - 100 m
- 20 Weg Grimaud/Port Grimaud**
 1h 30 - 6,1 km - 60 m
- 21 Weg Le Peyron Rundweg**
 40 min - 2,7 km - 0 m

- 17 Rundweg des Pont des Fées**
 1h 10 - 1,3 km - 59 m
- 18 Rundweg von Pierredon**
 50 min - 2,7 km - 93 m
- 19 Rundweg La Calade**
 1h 20 - 4,2 km - 100 m
- 20 Weg Grimaud/Port Grimaud**
 1h 30 - 6,1 km - 60 m
- 21 Weg Le Peyron Rundweg**
 40 min - 2,7 km - 0 m

WAS SIE SICH UNBEDINGT ANSEHEN SOLLTEN
Cogolin (Museum, Altstadt, Pfaffen-Fabrik) - Collobrières (Kartäuserkloster, Chartruse de la Verne) - La Garde-Freinet (die Reste der Festung, Museum, Dorf) - Grimaud (Burg, Mühle, Dorf, Heimatmuseum)



Der ganze Charme eines Dorfes mit Weiler, dessen Weinberge die Hügel des Maurengebirges erleuchten.

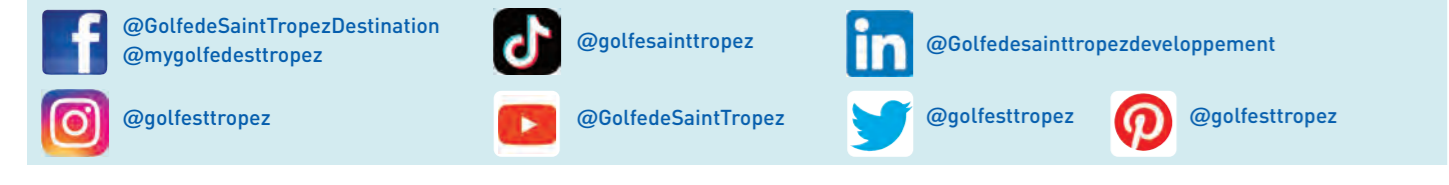
22 Rundweg Les Gorgues Abfahrt von dem Fremdenverkehrsbüro ... Weg Nr. 22 A "Les Gorgues" ... 24 Chemin vers La Garde-Freinet ... 23 Chemin vers La Garde-Freinet



Hoch oben auf dem felsigen Hügel alles überregend bietet dieses Dorf, eines der schönsten Frankreichs ein atemberaubendes Panorama über den Golf von Saint-Tropez...

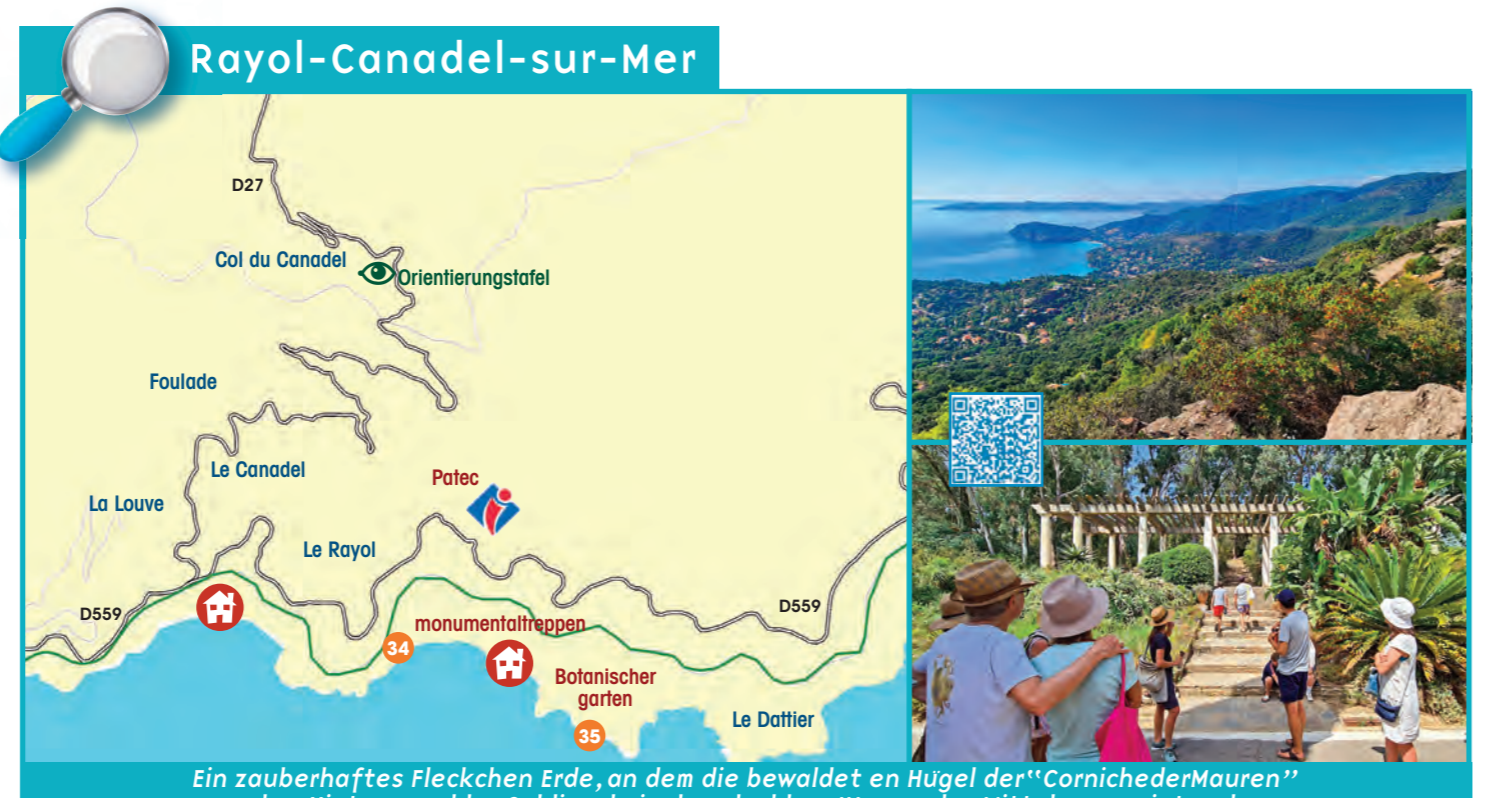
26 bis 29 Wanderweg der Arlatone ... 26 Plad der Bugadières ... 27 Plad der Restanques ... 28 Plad der Quellen ... 29 Plad des Vallot ... 30 Wanderweg der Kapelle Notre-Dame-de-la-Consolation

Der 'Golfes de Saint-Tropez' bei den sozialen Netzwerken



In einer formidabel erhaltenen Umwelt blüht die Gemeinde Ramatuelle von ihrem alten Dorf am Hang bis zu den paradisischen Stränden und Buchten auf.

52 Küstenwanderung ... Strecke n°1 ... Strecke n°2 ... Strecke n°3 ... Strecke n°4 ... Strecke n°5 ... Strecke n°6



Ein zauberhaftes Fleckchen Erde, an dem die bewaldeten Hügel der "Corniche des Mauren" vor dem hintergründigen Goldstein in das glasklare Wasser des Mittelmeeres eintauchen.

31 Panorama des Goits von Saint-Tropez und der Bucht von Cavalaire ... 32 Sentier de la mer ... 33 Domäne du Royal ... 34 Ehemalige Bahnstrecke ... 35 Domäne du Royal



Die Entdeckung eines glücklichen Tals, das seine Reichtümer denen anbietet, die es respektieren und zu schätzen wissen.

36 Dieser Wanderweg zur Karleuse "Charfreuse de la Verne" führt am Staumauer vorbei ... 37 Weg von Sainte-Magdeleine

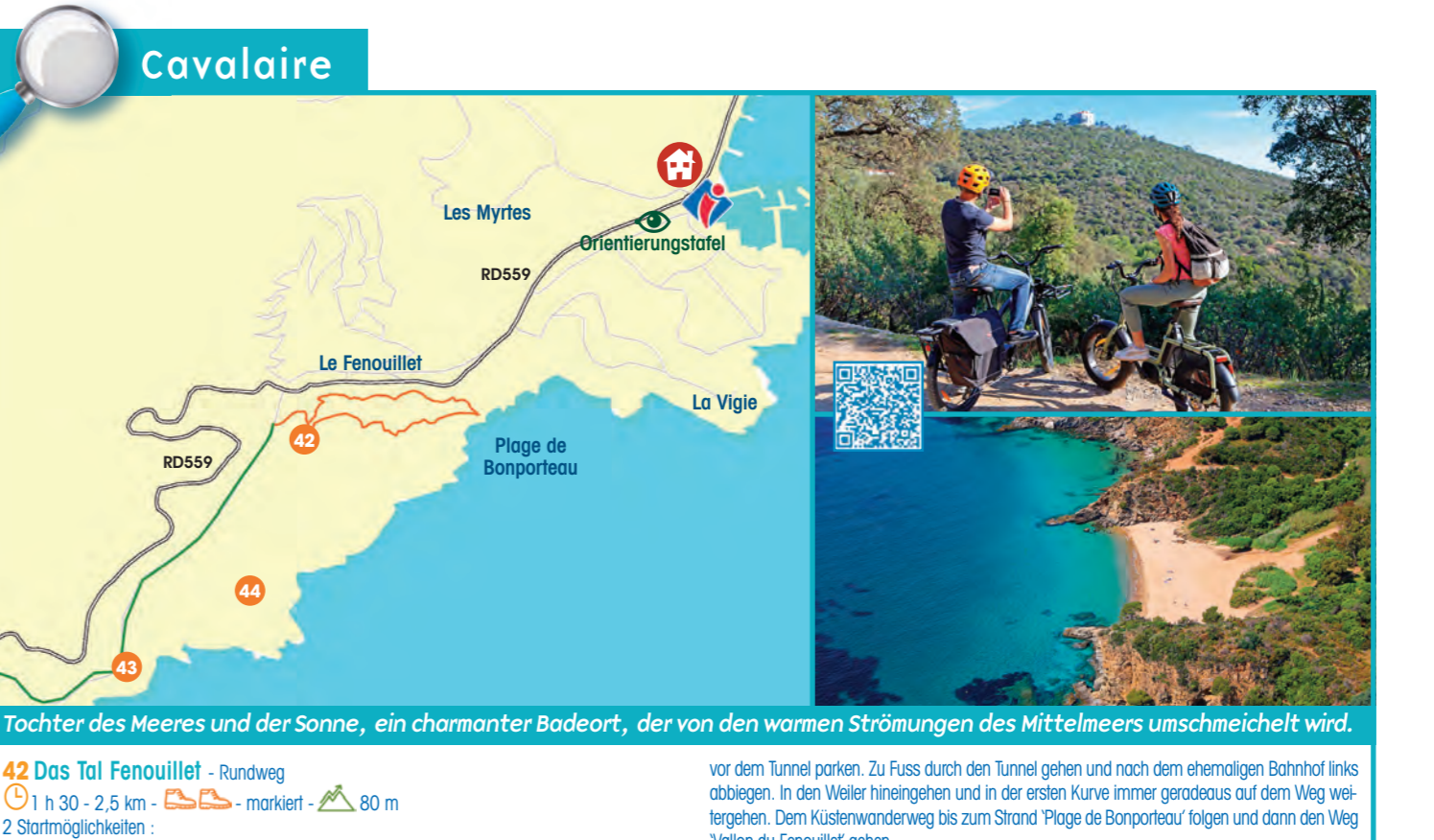


Zwischen Meer und Weinbergen, das Zusammentreffen einer felsigen Küste von wilder Schönheit mit einem eleganten feinen Sandstrand.

40 Brände ... 41 Le Sémaphore ... 38 Die 2 Keps ... 39 Der Strand "Les Brouils"

Wochenmärkte

Montag Sainte-Maxime ... Dienstag Saint-Tropez ... Mittwoch Cavalaire ... Donnerstag Grimaud ... Freitag Les Marines de Cogolin ... Sonntag La Croix Valmer



Tochter des Meeres und der Sonne, ein charmanter Badeort, vor den warmen Strömungen des Mittelmeers ungeschmeichelt wird.

42 Das Tal Fenouillet - Rundweg ... 43 Ehemalige Bahnstrecke - Rundweg



Sainte-Maxime liegt wie ein Balkon am Mittelmeer und ist einer der beliebtesten Badeorte an der Küste.

46 Rundwege «Le Defend» mit Panoramablick ... 45 Pointe des Sardinoux

Gärten

Le Domaine du Royal, der Gärten des Mittelmeers ... Botanischer Garten "Les Myrtes"

Einige wichtige Hinweise ... Schützen Sie die Natur ... Achten Sie andere Wegbenutzer ... Denken Sie an Ihre eigene Sicherheit

Wochen, in denen die Gebirgsmassive nicht zugänglich sind ... "Plan ALARM", vom 15. Juni bis zum 15. September

Wie kommen Sie zum Golf von Saint-Tropez ... Per Strasse ... Per Zug

Die Fremdenverkäuser der Golf von Saint-Tropez ... CAVALAIRE ... LA MOLE ... COGOLIN

