




CHEMIN DE RANDONNÉE

De Grimaud
à Cogolin,

en passant par la Réparade ou par la Fons Couverte





LES CHEMINS DE TRAVERSE ENTRE GRIMAUD ET COGOLIN



PETITE RANDONNÉE RELIANT GRIMAUD À COGOLIN

Composée de deux chemins reliant Grimaud à Cogolin, c'est une boucle de 8km.

Ces deux chemins, praticables toute l'année et en grande partie goudronnés, permettent d'éviter la route départementale RD 558.

Ces deux randonnées vous invitent à découvrir la plaine et les charmants quartiers situés au sud du village de Grimaud. La vue sur le village et sur les collines agrmente cette promenade.

Le chemin de la Fons couverte tient l'origine de son nom à la présence, autrefois, d'une source captée dans une petite citerne voûtée et souterraine. Ce chemin est un ancien chemin qui reliait Grimaud à Cogolin.



**POUR EN SAVOIR PLUS
SUR CE CHEMIN DE
RANDONNÉE**

www.cc-golfedesainttropez.fr/randonnee

AU DÉPART DE GRIMAUD



RESPECTEZ LA NATURE

- N'allumez ni feu ni cigarette
- N'abandonnez aucun objet ou débris
- Ne ramassez pas de plantes ou d'animaux
- Refermez barrières et clôtures après votre passage
- Respectez l'interdiction de circuler en véhicule à moteur

RESPECTEZ LES AUTRES USAGERS

Le chemin est emprunté par de nombreux promeneurs mais aussi par des agriculteurs, des éleveurs, des forestiers et des chasseurs. Pour une bonne cohabitation de tous, soyez courtois et respectez les autres usagers.

PENSEZ À VOTRE SÉCURITÉ

- Prévoyez des chaussures adaptées à la marche et de l'eau
- Restez sur les chemins balisés

ATTENTION AUX INCENDIES

Consultez la carte d'accès aux massifs forestiers en téléchargeant l'application mobile « Golfe de Saint-Tropez » ou en appelant le serveur vocal 04 89 96 43 43

ATTENTION AUX TROUPEAUX

Jusqu'à 5 500 bêtes (ovins, caprins, asins et bovins) pâturent sur notre territoire et contribuent à la lutte contre les incendies.

Que faire à proximité d'un troupeau ?

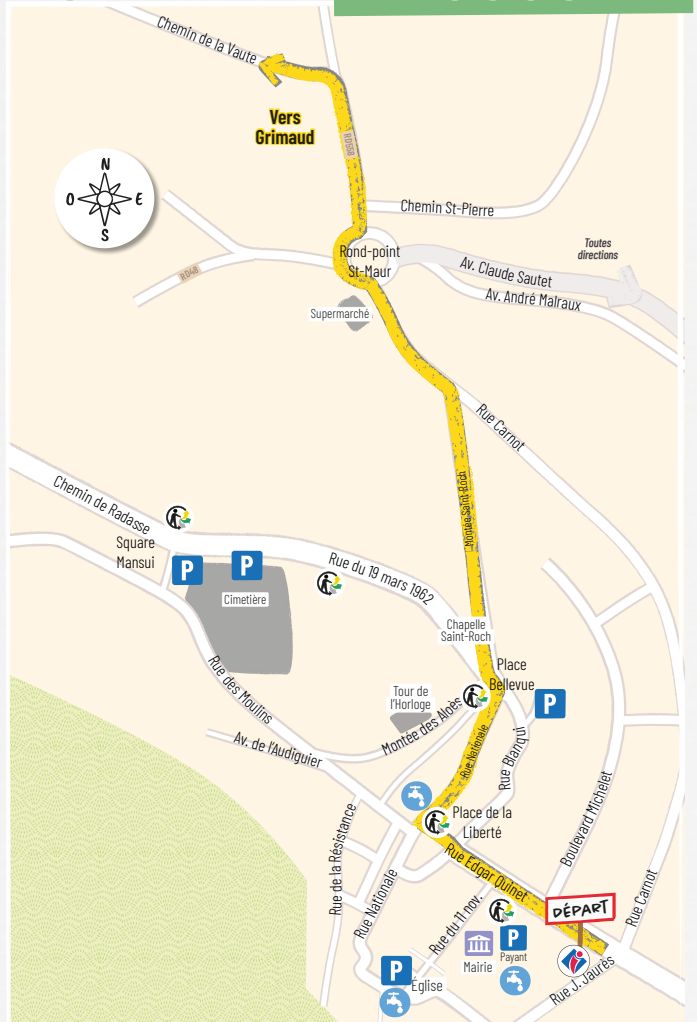
- Contournez largement le troupeau et gardez vos distances.
- Tenez votre chien en laisse.

En présence de patous (chiens de protection des troupeaux) :

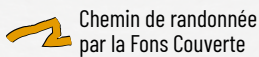
- arrêtez-vous le temps qu'ils vous identifient ;
- restez calme, ne les menacez pas, ne les caressez pas.

Retrouvez le détail du pas-à-pas au verso

AU DÉPART DE COGOLIN



Chemin de Randonnée par la Réparade



Chemin de randonnée par la Fons Couverte



Parking



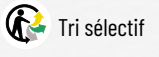
Office de Tourisme



Point d'eau



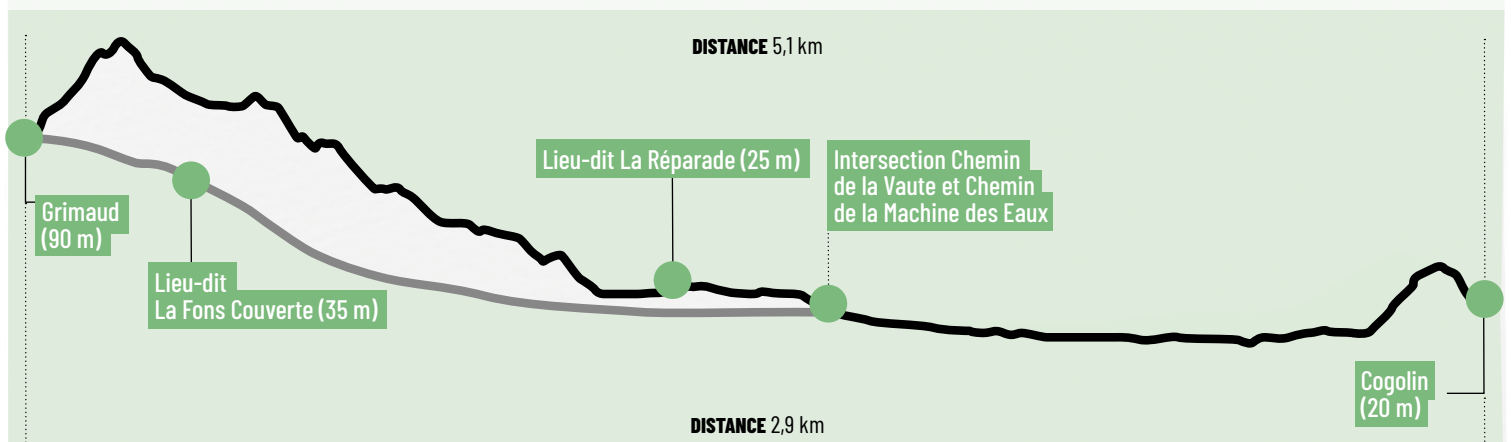
Toilettes publiques



Tri sélectif

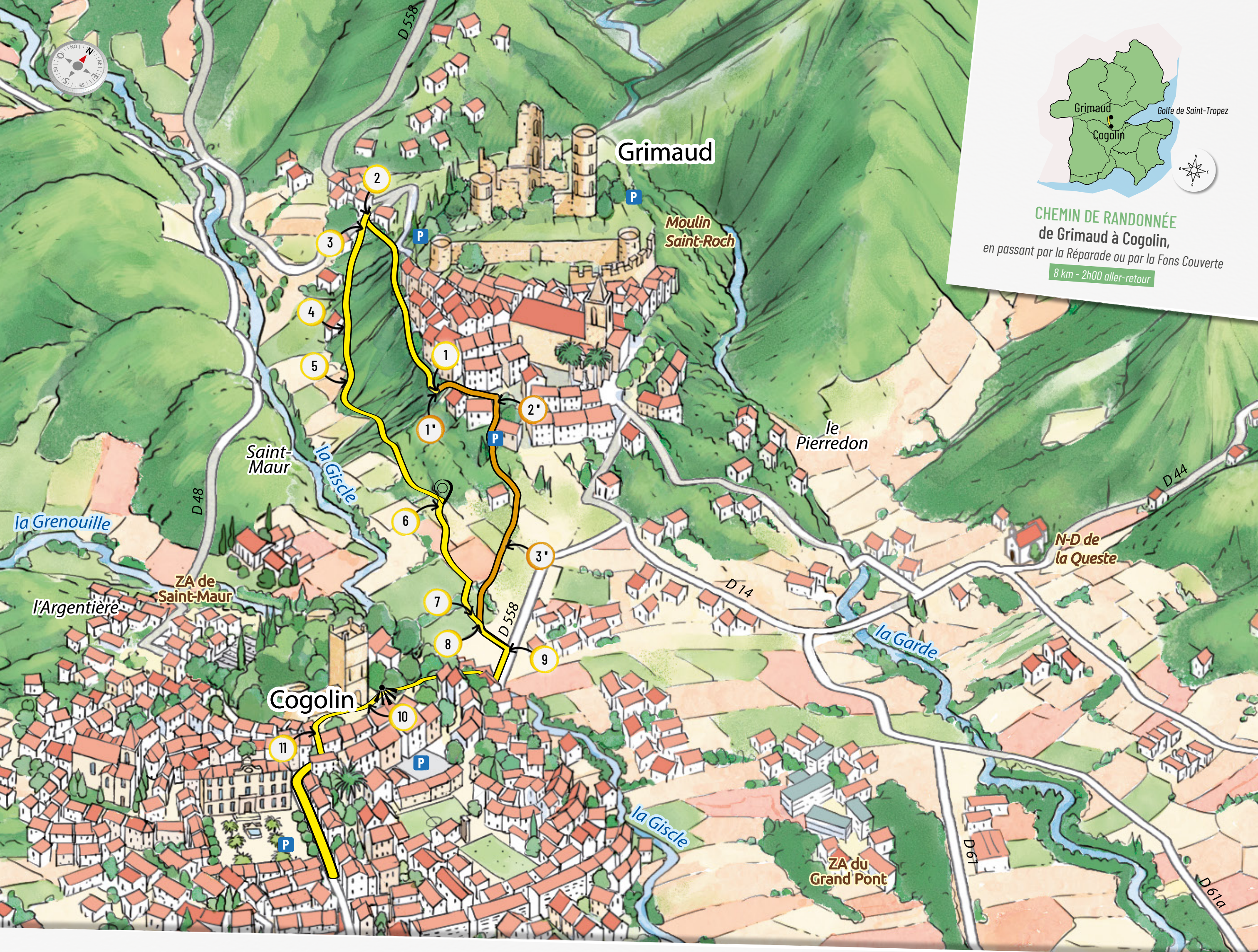
Grimaud - Cogolin par le lieu dit La Réparade

Balisage jaune - 1h15 aller simple - +150 m - Très Facile



Grimaud - Cogolin par le lieu dit La Fons Couverte

Balisage jaune - 45min aller simple - +40 m - Très Facile



CHEMIN DE RANDONNÉE
de Grimaud à Cogolin,
en passant par la Réparate ou par la Fons Couverte
8 km - 2h00 aller-retour

PAS-À-PAS

GRIMAUD / COGOLIN PAR LA RÉPARADE Au départ de l'Office de Tourisme de Grimaud

- 1 Monter par l'escalier situé sur la placette de l'Office de Tourisme. Arrivé Place Neuve, tourner à gauche Rue des Hoirs. Continuer en empruntant la Montée de l'Hospice à droite puis Rue de la Pompe et bifurquer à gauche dans la Rue des Migraniers. La suivre sur 400 mètres en descendant jusqu'au Rond-point de la Libération.
- 2 Continuer en prenant à gauche par le passage piéton, vers le Chemin de la Vicairie.

- 3 Suivre le balisage sur 550 mètres « Chemin de la Vicairie ».
- 4 Tourner à droite Chemin de Castellane et continuer sur 150 mètres.
- 5 Prendre à gauche Chemin de la Réparate sur environ 700 mètres jusqu'à une patte d'oie. Bifurquer sur la voie de droite, vers le Chemin de la Vicairie (de nouveau), sur 450 mètres.
- 6 Passer à droite par le petit pont et continuer tout droit sur 400 mètres sur le Chemin de la Machine des eaux.
- 7 Bifurquer à droite sur le Chemin de la Vaute.
- 8 Suivre le Chemin de la Vaute sur 700 mètres jusqu'à la RD 558.
- 9 Continuer à droite vers le centre ville de Cogolin. Après le supermarché suivre sur la droite la Montée Saint-Roch.

- 10 Place Bellevue, profiter d'un panorama puis continuer sur 100 mètres par la Rue Nationale.
- 11 Descendre les escaliers à gauche pour arriver Place de la Liberté. Découvrir un ensemble de trompe-l'oeil. Descendez tout droit vers le centre du village et l'Office de Tourisme.

Retour par le même itinéraire.

GRIMAUD / COGOLIN PAR LA FONTS COUVERTE Au départ de l'Office de Tourisme de Grimaud

- 1' Traverser en face de l'Office de tourisme et descendre la Rue Nationale sur 250 mètres.
- 2' Après la bibliothèque municipale et Salle Beausoleil, tourner à droite Chemin de Mignonne. Descendre ce chemin sur 850 mètres jusqu'à l'intersection avec le Chemin de la Vicairie.

- 3' Continuer tout droit sur 100 mètres et bifurquer à droite au chemin de la Vaute.

Suite : Reprendre au point 7 et suivants pour continuer la balade.

P Parking

Point de vue remarquable

Point d'intérêt

0 0,5 km

échelle approximative

ACTUAL cartographie +33 (0)3 25 71 20 20 - 1353-83/VF/08-21
REPRODUCTION INTERDITE SAUF AUTORISATION
www.actual.fr



Offices de
Tourisme
de France

Office de tourisme communautaire
du Golfe de Saint-Tropez

Office de Tourisme de Grimaud Catégorie I

679 route Nationale, 83310 GRIMAUD

Tél. : +33 (0)4 94 55 43 83

www.grimaud-provence.com

Office de Tourisme communautaire du Golfe de Saint-Tropez Bureau de Cogolin

Place de la République,
83310 COGOLIN

Tél. : +33 (0)4 94 55 01 10

contact@visitcogolin.com

www.visitcogolin.com



Une démarche partenariale

**CHEMINS DE
RANDONNÉE**



Vous empruntez ce chemin de randonnée sous votre propre responsabilité. Sur ce site naturel, le relief peut parfois être accidenté, soyez vigilant !

Numéro d'appel d'urgence : 112



PEFC 10-31-3162

